



**AJUNTAMENT DE MANCOR DE LA VALL  
(ILLES BALEARS)**

-----

**INFORME ACTUAL SOBRE L'ESTAT DE L'AGENDA LOCAL 21 A**  
**MANCOR DE LA VALL**



**AJUNTAMENT DE MANCOR DE LA VALL  
(ILLES BALEARS)**

**Indicadors de sostenibilitat:**

Els indicadors que s'exposen a continuació tenen caràcter global i suposen una eina essencial per a mesurar l'evolució del municipi des d'un punt de vista més sostenible. La recollida exhaustiva d'aquests indicadors suposa un instrument per poder comprovar i avaluar els programes d'acció en el futur a la vegada que ens dona a conèixer els avanços que hem anat fent al municipi any darrera any.

Els indicadors claus de sostenibilitat per l'Agenda Local 21 de Mancor de la Vall i que es detallaran a continuació són:

1. Índex de pressió humana.
2. Capacitat d'allotjament.
3. Índex d'estacionalitat turística.
4. Indicador d'estrès turístic.
5. Equilibri de l'ocupació laboral per sectors.
6. Taxa d'atur.
7. Indicador d'immigració.
8. Parc de vehicles.
9. Denúncies.
10. Ús real del sòl i intensitat de l'ús.
11. Superfície natural protegida.
12. Abastament d'aigua municipal.
13. Volum d'aigua residual que es tracta.
14. Usos d'aigua tractada a la depuradora.
15. Producció de residus sòlids urbans.
16. Reciclatge de residus.
17. Consum total d'energia.
18. Consum d'energia elèctrica.
19. Nivell de participació a l'Agenda Local 21.



**AJUNTAMENT DE MANCOR DE LA VALL  
(ILLES BALEARS)**

**Actualització de les dades de sostenibilitat:**

**1. ÍNDEX DE PRESSIÓ HUMANA (IC1):**

L'índex de pressió humana és una altra estimació del nombre real d'habitants en el municipi. El càlcul és anual.

En el cas de Mancor de la Vall, atès que no és un municipi turístic i les places ofertades són poques, s'ha considerat que la població de dret i l'índex de pressió humana és el mateix.

**Dades Demogràfiques (2009):**

	Hab.	%
Total població (1 gener 2009 font: INE).....	1.199 hab.	
Padró municipal (població estimada 31 desembre 2009).....	1.319 hab.	
% de població femenina.....	581 hab.	48,45 %.
% de població masculina.....	618 hab.	51,55 %.
Població 15 i menys anys.....	181 hab.	
Població 16-65 anys (població productiva).....	815 hab.	
Índex envelliment.....		90,235%.
Índex de reemplaçament.....		135,71%.
Població estrangera.....	96 hab.	8%.
Població estrangera 16-64 anys.....	71hab.	

Taula 1.1

**Població municipal de Mancor de la Vall**

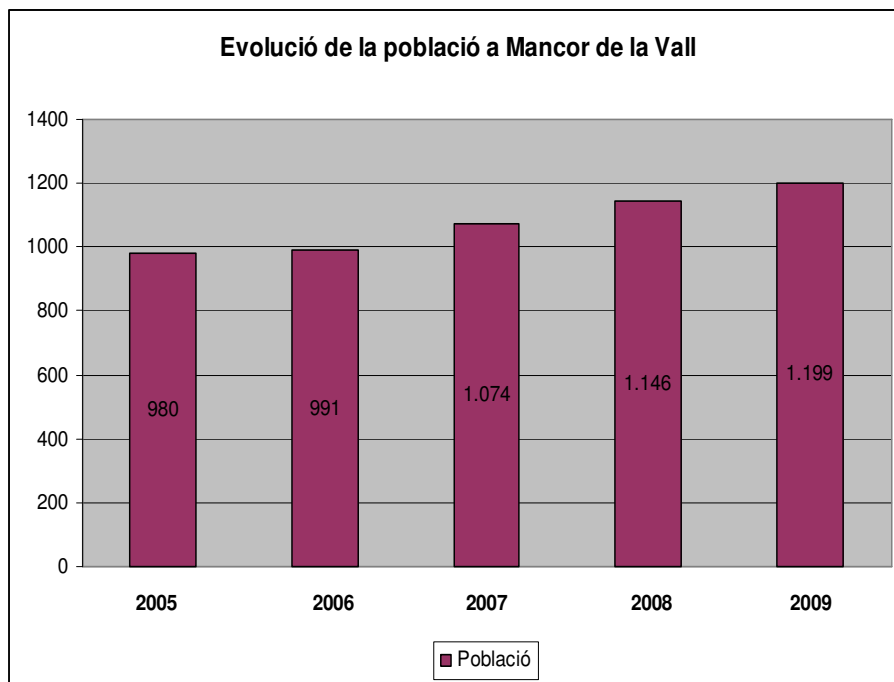
Any	2205	2006	2007	2008	2009
Població	980 hab.	991 hab.	1.074 hab.	1.146 hab.	1.199 hab.

Font: INE, IBAE, Ajuntament de Mancor de la Vall.



AJUNTAMENT DE MANCOR DE LA VALL  
(ILLES BALEARS)

Gràfic 1.1



Font: INE, IBAE, Ajuntament de Mancor de la Vall.

Es pot observa com la població de Mancor de la Vall s'ha anat incrementat al llarg dels darrers 5 anys, suposant un increment del 18,26% respecte a l'any 2005.



AJUNTAMENT DE MANCOR DE LA VALL  
(ILLES BALEARS)

**2. CAPACITAT D'ALLOTJAMENT (IC2), ÍNDEX D'ESTACIONALITAT TURÍSTICA (IC3),  
INDICADORS D'ESTRÈS TURÍSTIC (IC4) :**

Respecte a aquest tres indicadors no podem dir massa cosa, en primer lloc hem de tenir en compte la situació geogràfica que el municipi de Mancor té, el fet de ser un poble d'interior ha suposat que no hi hagués gran influència de turisme tot i que podem dir que es un poble força visitant sobretot durant els mesos de març i abril, ja que hi ha gran afluència de ciclistes que venen atrets per la ruta ciclista.

Actualment aquest municipi no compte en cap hotel d'interior ni agroturisme.

Per tant els indicadors d'estrès turístic i d'estacionalitat turística es fan molt difícils de quantificar.



**AJUNTAMENT DE MANCOR DE LA VALL  
(ILLES BALEARS)**

**5.EQUILIBRI DE L'OCUPACIÓ LABORAL PER SECTORS (IC-5):**

Aquest indicador suposa la distribució de la població per sectors econòmics aquest darrer any 2009:.

Règims	Gener	Febrer	Març	Abril	Maig	Juny	Juliol	Agost	Setembre	Octubre	Novembre	Desembre
General	95	82	85	77	71	82	84	87	76	73	70	61
Autònom	87	90	93	94	94	97	96	96	96	96	95	95
De la llar	8	8	9	9	9	10	11	11	10	11	11	12
Agrari	1	1	1	1	1	1	1	1	1	1	1	1
Del Mar	0	0	0	0	0	0	0	0	4	4	3	3
<b>Total</b>	<b>191</b>	<b>181</b>	<b>188</b>	<b>181</b>	<b>175</b>	<b>190</b>	<b>192</b>	<b>195</b>	<b>187</b>	<b>185</b>	<b>180</b>	<b>172</b>

Font: Observatori de treball SOIB 2009.

**6.TAXA D'ATUR (IC6) :**

La taxa d'atur és la població d'atur respecte a la població total activa.

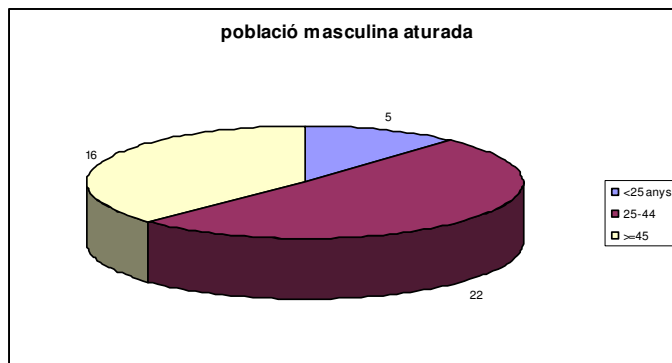
Aturats per sexe i edat:

Taula 6.1

Homes			Dones		
< 25 anys	25-44	>= 45	< 25 anys	25-44	>= 45
5	22	16	3	23	6

Font: Observatori de treball SOIB

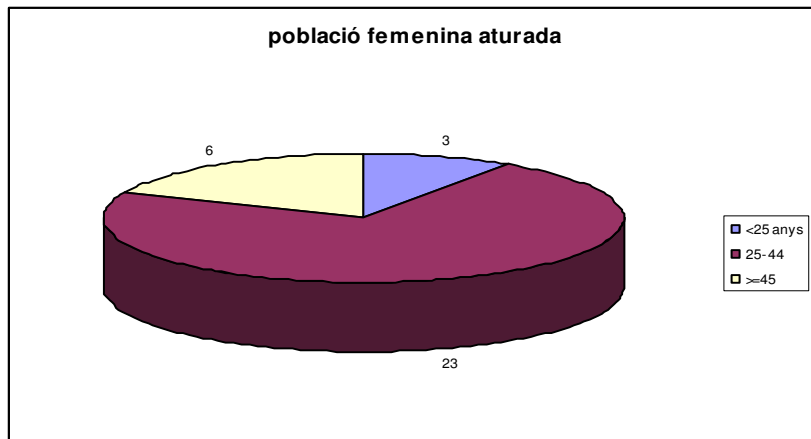
Gràfic 6.1





**AJUNTAMENT DE MANCOR DE LA VALL  
(ILLES BALEARS)**

Gràfic 6.2



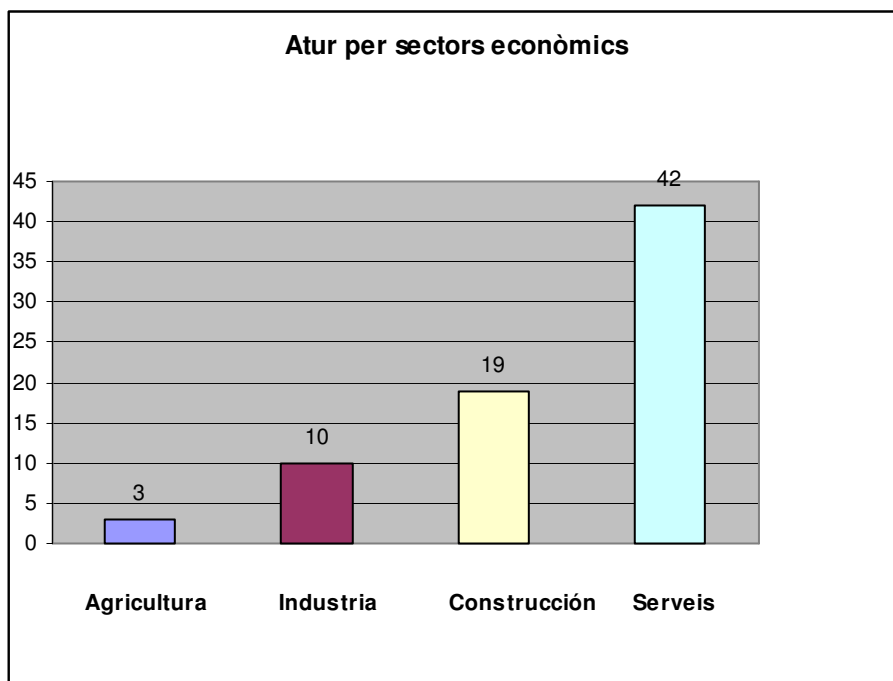
Atur per sectors econòmics:

Taula 6.2

per sectors econòmics					
Agricultura	Indústria	Construcció	Serveis		
			Hosteleria	Comerç	Altres
3	10	19	8	13	21

Font: Observatori de treball SOIB

Gràfic 6.2

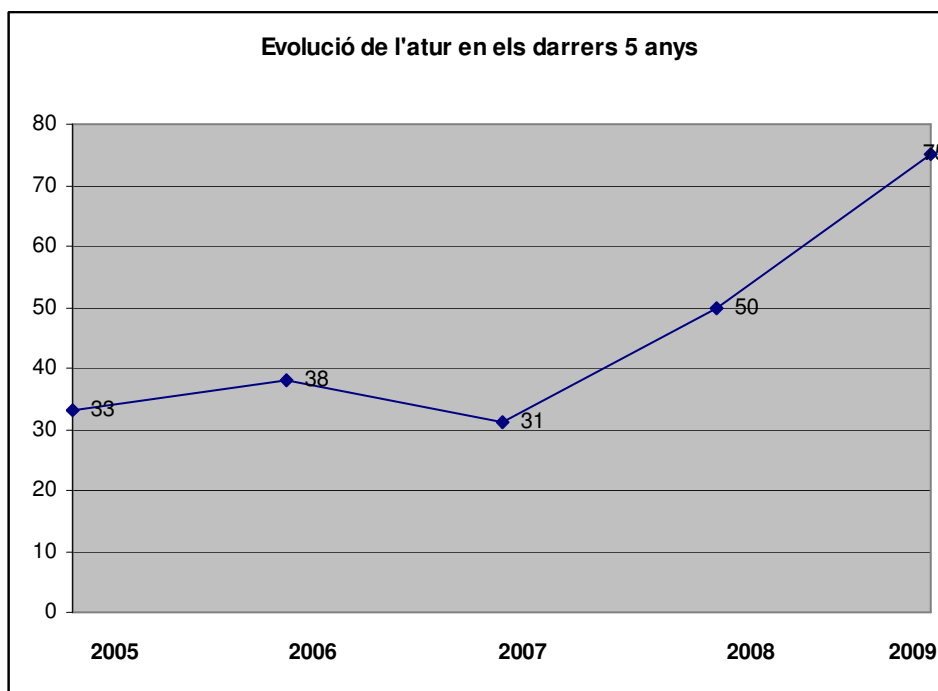




AJUNTAMENT DE MANCOR DE LA VALL  
(ILLES BALEARS)

Evolució de l'atur en els darrers 5 anys:

Gràfic 6.4



Font: Observatori de treball SOIB

Es pot observar com l'atur s'ha anat incrementant al llarg dels darrers anys, amb una petita inflexió a la baixa l'any 2007, però en els darrers anys hi ha hagut un gran increment, aquest augment heu podem relacionar amb l'actual situació econòmica que actualment estem sofrint.





AJUNTAMENT DE MANCOR DE LA VALL  
(ILLES BALEARS)

## 7. INDICADOR D'IMMIGRACIÓ (IC7):

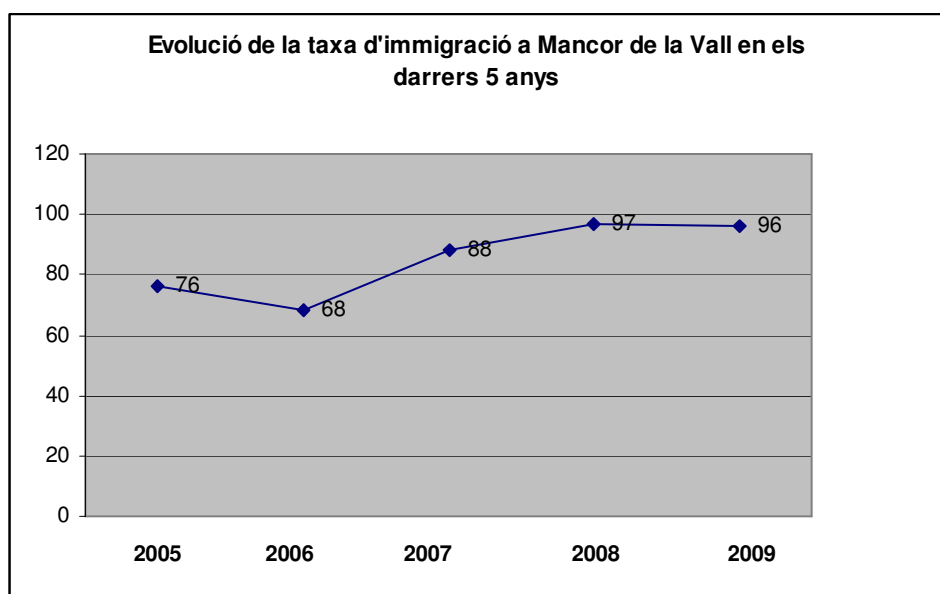
Aquest indicador fa referència al el nombre d'immigrants acollits al municipi segons el padró municipal. Permet saber quin és el pes relatiu d'aquest col·lectiu sobre la població.

El padró municipal de Mancor de la Vall durant l'any 2009 va registrà 30 persones més, fent un total de 96 persones nou vingudes que resideixen al nostre municipi, això suposa un 8,7% de la població total del municipi.

Durant aquest mateix any s'ha observat que hi ha 10 d'aquestes persones nou vingudes que estan en situació d'atur, 6 persones procedents de la Unió Europea i 4 persones que no són de la Unió Europea.

Evolució de la taxa d'immigració al municipi en els darrers 5 anys:

Gràfic 7.1



Font: INE.

L'evolució del nombre d'immigrants, en el transcurs dels anys, s'ha anat incrementant molt dèbilment, inclús de l'any 2005 al 2006 hi va haver un decents del nombre de nou vinguts al nostre municipi; d'altra banda cal destacar el fort increment que es va donar a l'any 2007 i no ha deixat de créixer fins a les dates actuals.



AJUNTAMENT DE MANCOR DE LA VALL  
(ILLES BALEARS)

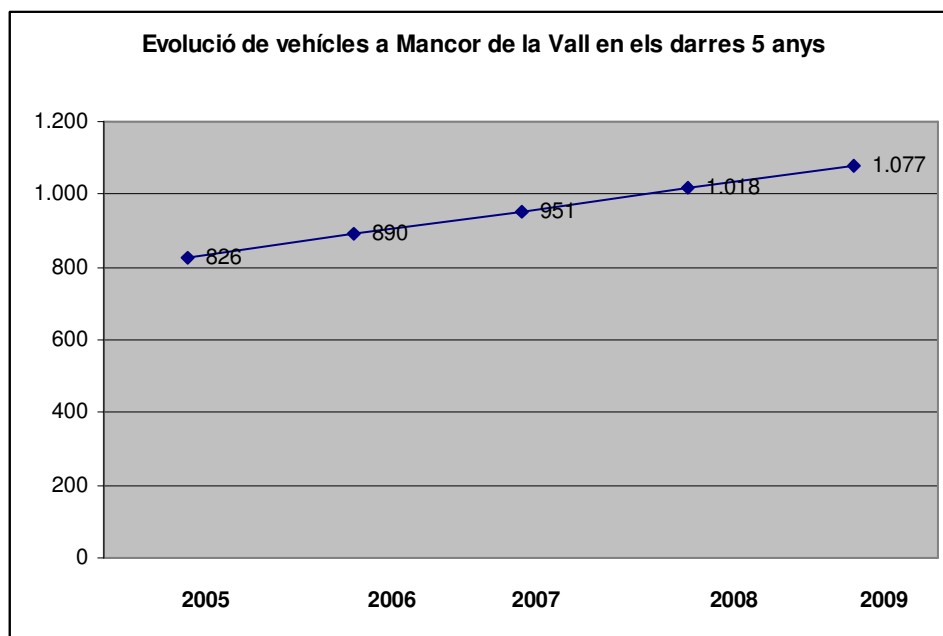
### 8. PARC DE VEHICLES (IC8):

Aquest indicador reflexa el nombre total de vehicles de tracció mecànica per cada 100 habitants.

Actualment i fixar-nos amb les dades que ens aporta el impost de circulació del municipi, actualment Mancor de la Vall compta amb un parc automobilístic de 1.077 vehicles, aquest fet suposa 89,82 vehicles per cada 100 habitants.

Evolució de vehicles i del nombre de vehicles per cada 100 habitants a Mancor de la Vall.

Gràfic 8.1



Font: Ajuntament de Mancor de la Vall.

Si observam el gràfic en la seva totalitat les xifres són elevades, per ser un dels municipis més petits del Raiguer i sense tenir cap empresa de lloguer; tot i això hem de tenir en compte que la manca de comunicació mitjançant transport públic per desplaçaments dels residents, per exemple en tren, ha fet que any darrera any els ciutadans del municipi hagi hagut d'adquirir vehicles propis per tal de moure's.



AJUNTAMENT DE MANCOR DE LA VALL  
(ILLES BALEARS)

### 10. ÚS REAL DEL SÒL I INTENSITAT DE L'ÚS (IC10):


Amb aquest indicador podem analitzar l'evolució real dels usos del sòl (hec/hab).

Taula 10.1

Tipus d'ús	Hectàrees
Garriga	692,24
Oliveres	582,27
Pinar	381,51
Fruites de Secà	157,55
Alzinar	125,77
Secà sense arbrat	29,69
Urbà	18,02
Usos urbans a sòl rústic	0,35

Font: Ajuntament de Mancor de la Vall.

Gràfic 10.1



Font: Ajuntament de Mancor de la Vall.

Aquesta distribució no ha variat en els últims anys, de fet s'ha mantingut igual de la darrera revisió (any 2007).



**AJUNTAMENT DE MANCOR DE LA VALL  
(ILLES BALEARS)**

**11. SUPERFÍCIE NATURAL PROTEGIDA (IC11):**

Taula 11.1

Tipus de sòl	Denominació		Superfície (hec)	%
Àrees de desenvolupament urbà	Sòl urbà		30,2	1,51
Àrees sostretes del desenvolupament urbà	Sòl Rústic Protegit	Alzinars protegits	125,37	6,3
		ANEI	1.262,50	63,52
		ARIP	371,7	18,7
	Sub-total Sòl Rústic Protegit		1.759,57	88,53
	Sòl Rústic Comú	Sòl Agrícola	197,68	
		Sub-total Rústic Comú		197,68
Sub-total Sòl Rústic		1.957,17	98,47	
Total terme			1.987,45	100

Font: Ajuntament de Mancor de la Vall.



AJUNTAMENT DE MANCOR DE LA VALL  
(ILLES BALEARS)

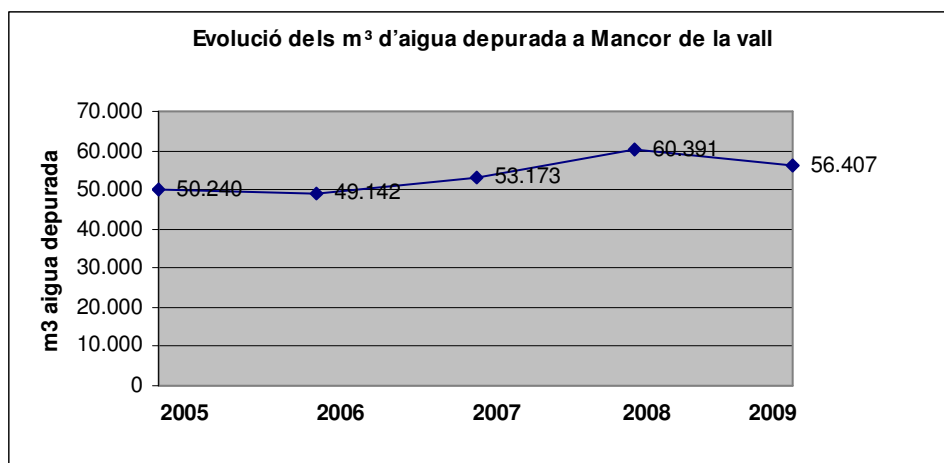
**14. USOS D'AIGUA TRACTADA A LA DEPURADORA (IC14):**

Ho comptabilitzám com el volum total i aigua reutilitzada. M<sup>3</sup> mensuals d'aigua tractada a la depuradora per habitant de fet.

Taula 14.1

2005	2006	2007	2008	2009
50.240 m <sup>3</sup>	49.142 m <sup>3</sup>	53.173 m <sup>3</sup>	60.391 m <sup>3</sup>	56.407 m <sup>3</sup>

Gràfic 14.1





AJUNTAMENT DE MANCOR DE LA VALL  
(ILLES BALEARS)

**16. RECICLATGE DE RESIDUS (IC16):**

És la definició mitjana de residus municipals (residus incinerats + residus reciclats) per habitants i dia.

Taula 16.1

Evolució dels Kg. de residus kg/hab/dia a Mancor de la Vall

<b>REBUIG</b>						
	ANY	2005	2006	2007	2008	2009
<b>MUNICIPI</b>						
MANCOR		387.876	322.668	196.460	154.880	238.275
Habitants		980	991	1.074	1.146	1.199
Kg/Hab/dia		1,084	0,892	0,501	0,370	0,544

<b>TOTALS AMB REBUIG</b>						
	ANY	2005	2006	2007	2008	2009
<b>MUNICIPI</b>						
MANCOR		432.896	423.428	324.641	274.664	380.795
Habitants		980	991	1.074	1.146	1.199
Kg/Hab/dia		1,210	1,171	0,828	0,657	0,870

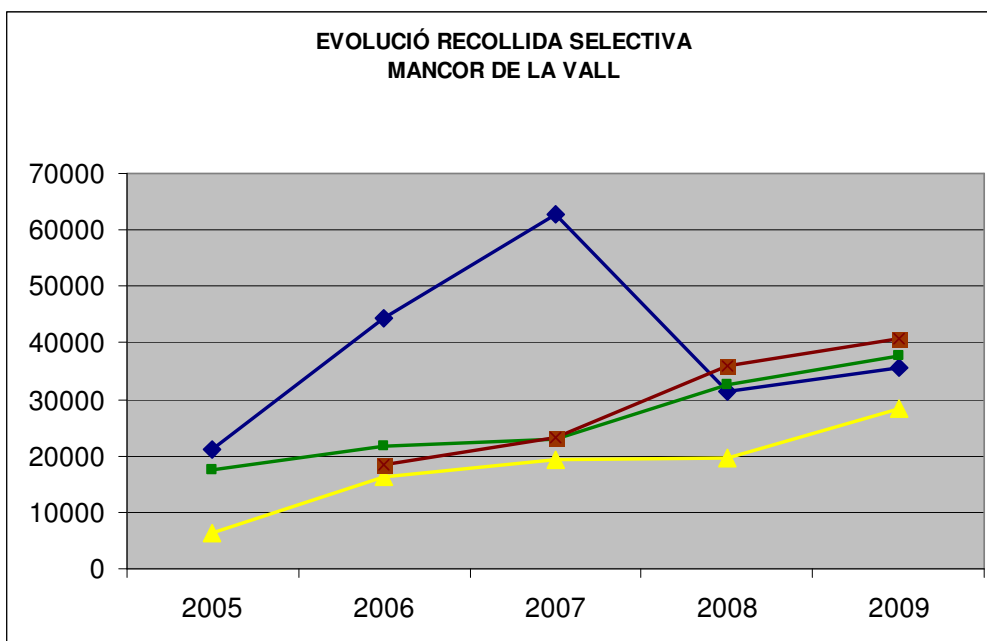
<b>TOTALS SELECTIVA SENSE REBUIG</b>						
	ANY	2005	2006	2007	2008	2009
<b>MUNICIPI</b>						
MANCOR		45.020	100.760	128.181	119.784	142.520

Font: Mancomunitat des Raiguer i Tirme, 2009



AJUNTAMENT DE MANCOR DE LA VALL  
(ILLES BALEARS)

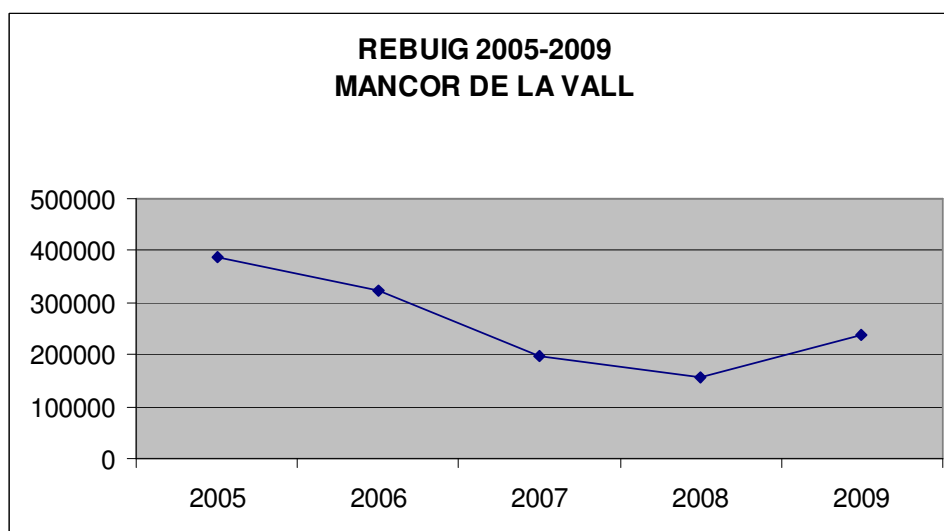
Gràfic 16.1



Font: Mancomunitat des Raiguer i Tíme, 2009

Tot i que podem observar una davallada en el reciclatge de cartó i paper a l'any 2008, aquest any passat a tornat augmentar; pel que fa a la recollida de vidre, orgànica i envasos cada cop més va augmentant i és que any darrera any la gent està més conscienciada de la necessitat del reciclatge.

Gràfic 16.2

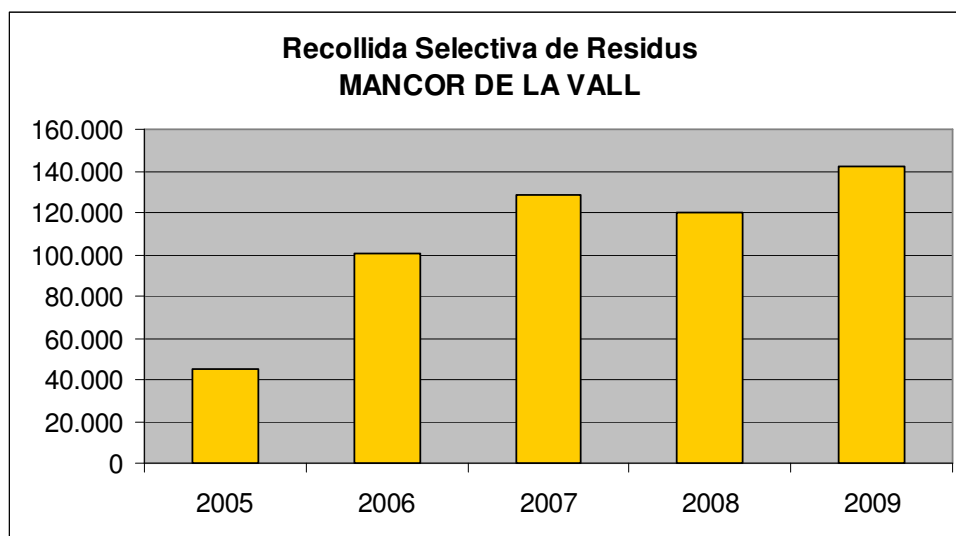


Font: Mancomunitat des Raiguer i Tíme, 2009



**AJUNTAMENT DE MANCOR DE LA VALL  
(ILLES BALEARS)**

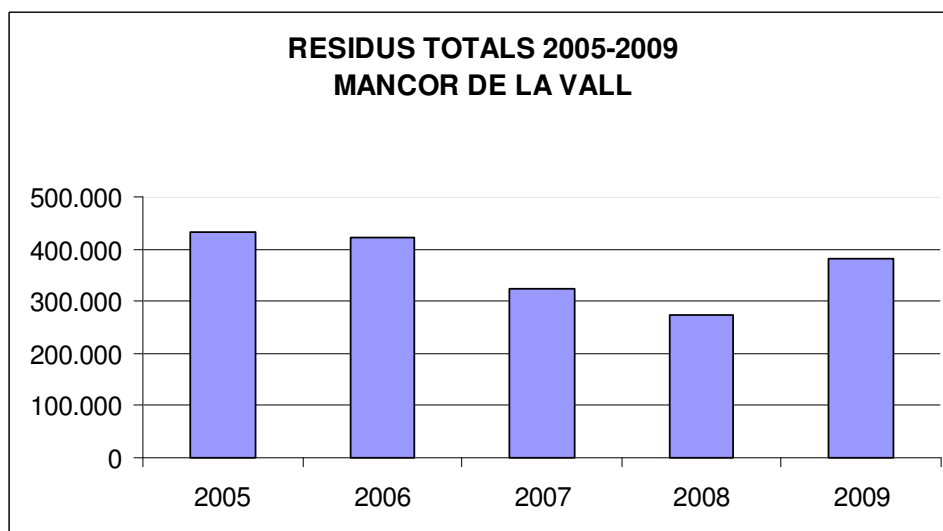
Gràfic 16.3



Font: Mancomunitat des Raiguer i Tirme, 2009

Aquest gràfic només fa corroborar aquesta tendència cap a l'alça del reciclatge del habitants del municipi.

Gràfic 16.4



Font: Mancomunitat des Raiguer i Tirme, 2009



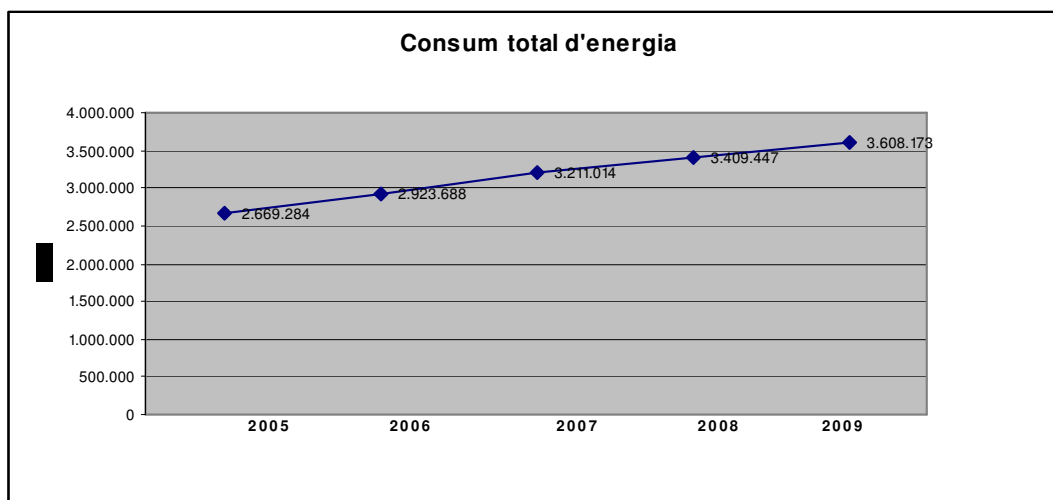


AJUNTAMENT DE MANCOR DE LA VALL  
(ILLES BALEARS)

**17. CONSUM TOTAL D'ENERGIA (IC17):**

Consum total d'energia elèctrica consumida aquests darrers 5 anys:

Gràfic 17.1



Font: Endesa,2010.

Podem veure com cada any hi hagut un creixement exponencial. El consum d'energia és molt major que anys enrere, aquest fet es pot explicar, per una banda pel increment de la població del municipi i per l'altre per l'augment de serveis que ara disposa aquest municipi.



AJUNTAMENT DE MANCOR DE LA VALL  
(ILLES BALEARS)

## 18. CONSUM D'ENERGIA ELÈCTRICA (IC18):

És el consum d'energia elèctrica per persona que es dona al municipi.

Energia facturada per sectors (kwh), en els darrers 5 anys:

Taula 18.1

Any	Agricultura	Energia	Indústria	Construcció	Serveis i aigua	Usos domèstics
2009	91.515	0	34.330	224.245	801.433	2.456.650
2008	51.031	0	43.141	176.875	819.836	2.138.564
2007	56.657	0	39.367	164.009	847.301	2.103.680
2006	48.974	0	38.018	139.487	769.389	1.927.820
2005	54.729	0	31.028	100.494	711.481	1.711.552
<b>Total</b>	<b>302.906</b>	<b>0</b>	<b>185.884</b>	<b>805.110</b>	<b>3.949.440</b>	<b>10.338.266</b>

Font: Endesa,2010.

Consum d'energia aquest darrer any 2009:

Taula 18.2

Període 2009	DOMESTICS kWh	RESTE B.T. kWh	A.T kWh	TOTAL kWh
GENER	457.547	203.202	0	660.749
FEBRER	111.554	68.002	0	179.556
MARÇ	361.931	133.105	0	495.036
ABIRL	80.941	70.042	0	150.983
MAIG	361.876	104.644	0	466.520
JUNY	72.866	42.016	0	114.882
JULIOL	216.931	80.249	0	297.180
AGOST	110.340	60.204	0	170.544
SETMEBRE	189.195	96.767	0	285.962
OCTUBRE	147.171	115.035	0	262.206
NOVEMBRE	165.103	76.835	0	241.938
DESEMBRE	181.195	101.422	0	282.617
<b>TOTAL MANCOR DE LA VALL</b>	<b>2.456.650</b>	<b>1.151.523</b>	<b>0</b>	<b>3.608.173</b>



AJUNTAMENT DE MANCOR DE LA VALL  
(ILLES BALEARS)

#### **19. NIVELL DE PARTICIPACIÓ A L'AGENDA LOCAL 21 (IC19):**

Aquest darrers anys ha estat molt poca la participació ciutadana a l'Agenda Local 21. Durant l'any 2003 es varen dur a terme dos fòrums, un dia 15 de gener de 2003 i l'altre dia 29 d'abril de 2003, tant el primer fòrum com el segons varen ser força exitosos, mentre que el tercer fòrum i darrer que es va dur l'any següent (10 de febrer 2004) va tenir una participació molt més baixa.

Des de fa uns anys no s'han duit a terme cap més fòrum ciutadà, el que no vol dir que aquesta corporació local hagi deixat de banda el Pla d'Acció establert, de fet a continuació hi ha una explicació de quin és l'estat actual del Pla acció del municipi, quines són les accions realitzades i l'estat actual de les restants.

L'objectiu més difícil sembla ser el d'iniciar de nou la implicació de la ciutadania. Des d'aquesta Ajuntament volem tornar a posar en marxa aquesta participació i proposar un nou fòrum ciutadà, a on els ciutadans puguin veure l'avaluació i l'estat actual de les accions que temps enrere varem posar en marxa alhora que incloure noves actuacions que inicialment no varen ser contemplades. A hores d'ara no hi ha fixada cap data, tot i que podem assegurar que serà en un termini molt curt de temps a la vegada que s'informarà amb antelació a la vostre entitat, inicialment s'ha previst que el fòrum ciutadà es realitzi després de setmana santa..



AJUNTAMENT DE MANCOR DE LA VALL  
(ILLES BALEARS)

## **EXECUCIÓ DE PROJECTES:**

El Pla d'Acció de Mancor de la Vall està organitzat en 10 línies estratègiques, 18 programes d'actuació i 65 accions, de les quals n'hi ha 17 que varen ser prioritzades com alta, 28 classificades com a prioritat mitjana i 20 de prioritat baixa.

Pel que respecte a les línies d'actuació marcades en el Pla d'acció Local, que aquest municipi ja ha posat en marxa, són:

### **Línea estratègica 2 Planejament urbanístic i del sòl:**

#### **Adaptar l'ordenació del territori a criteris de sostenibilitat:**

- Actualment s'ha posat en marxa la revisió del planejament urbanístic i adaptar-lo al PTM.
- S'han duit endavant l'adequació de infraestructures i equipament en funció del creixement del municipi, de les actuacions que s'han duit a terme està l'adequació de la piscina municipal.
- S'han construït habitatges de promoció pública aquest any passat.

### **Línea estratègica 3 Estabilitat i sostenibilitat en les activitats econòmiques:**

#### **Mantenir les activitats econòmiques al terme amb criteris de sostenibilitat:**

- Fa 6 mesos dins el municipi de Mancor de la Vall s'ha creat una plataforma anomenat "Mancor desperta", aquesta plataforma té com objectiu el foment de l'economia local.

#### **Diversificar els sectors de producció:**

- A través de les ajudes de la Conselleria de comerç (BOIB 33 de dia 05 de març de 2009), aquesta corporació local va presentar un projecte anomenat "Millora dels espais urbans per al foment del comerç local" gràcies aquest projecte es van instal·lar noves faroles al centre del municipi al igual que cossiols que apart d'embellir el centre varen delimitar l'estacionament dels vehicles per tal de poder afavorir els comerços i les terrasses dels locals.
- S'ha habilitat un punt d'informació juvenil a on els joves del municipi podem està al corrent de les seves ajudes.



**AJUNTAMENT DE MANCOR DE LA VALL  
(ILLES BALEARS)**

- Per tal de fomentar el turisme en el nostre municipi es va posar en marxa una campanya per part de l'ajuntament i gràcies a la col·laboració del departament de promoció turística del Consell de Mallorca, aquesta campanya va consistir en l'elaboració de fulletons amb els llocs d'interès del municipi a la vegada que es va col·locar un panell informatiu per tal d'aportar la informació necessària als visitants.

**Línea estratègica 4: Equipament , organització i gestió municipal:**

Completar les necessitats d'equipaments i serveis al municipi:

- S'ha millorat l'horari de l'escoleta, actualment l'escola compta amb un horari molt més ampli, obri les portes a les 8 del matí (escola matinera) fins les 18:30h de la tarda, l'objectiu ha estat adaptar l'horari a les necessitats dels pares i dels infants.
- Per tal de millorar la recepció de canals de telecomunicació s'ha instal·lat un repetidor de al puig de Santa Llúcia i càmeres de vigilància en el cementiri municipal.

Organització municipal:

- Coordinació amb agents de medi ambient → aquest municipi té mancomunat el servei de recollida de fems amb la Mancomunitat des Raiguer, juntament amb la recollida hi ha la contractació de la tècnica de Medi Ambient, encarregada de vetllar per la recollida efectiva, la neteja de carrers i el reciclatge porta a porta. Durant l'any 2008 i gràcies a l'ajuda de la Conselleria de Treball i Formació, es va contractar a cinc operaris per donar informació sobre les bones pràctiques de reciclatge, la seva funció era anar informant els veïns que no treien bé el fems com s'havia de reciclar.

**Línea estratègica 5: Mobilitat sostenible:**

Ordenar la mobilitat dins el municipi:

- S'ha aprovat una ordenança municipal de guais i zones d'estacionament de minusvàlids.
- Tal i com hem explicat abans amb l'objectiu de promoure el comerç del centre del municipi s'ha limitat l'estacionament de vehicles, condicionant les zones per a vianants.



**AJUNTAMENT DE MANCOR DE LA VALL  
(ILLES BALEARS)**

- Cada any es van fent avanços en el Pla d'accessibilitat per minusvàlids, pràcticament tots els centres públics estan condicionats per un bon accés a les persones amb mobilitat reduïda.

Millora els serveis de transport públic:

- Actualment aquest municipi al igual que la resta de municipis més petits del Raiguer i que no compten amb el tren, han augmentat aquest darrers any la freqüència de autobusos facilitant així millors connexions i el desplaçaments del residents que no disposen de vehicle propi.

**Línea estratègica 7: Gestió de l'aigua:**

Millora de les infraestructures hidràuliques:

- En aquest darrer any s'ha fet la connexió del sistema de subministrament d'aigües amb el de Selva.
- Actualment estant canviant els comptadors de consum d'aigua de la xarxa de consum, a hores d'ara hi ha un 70% dels comptadors canviats.
- S'ha desenvolupat un projecte per tal de fer un aljub amb l'objectiu d'augmentar la capacitat.
- S'han instal·lat per dues vegades un descalcificador però no han estat efectives.

**Línea estratègica 8: Estructura energètica:**

- S'han instal·lat plaques solars al poliesportiu per tal de reduir el consum energètic.
- Referent a l'enllumenat públic durant aquest darrer any s'ha canviat les bombetes de les faroles per altres de baix consum.

**Línea estratègica 9: Gestió de Residus:**

La sensibilitat d'aquesta Corporació Local en la recollida de fems i el reciclatge, ha fet i fa que any darrera any es desenvolupi integrament aquesta línea estratègica.

Gestionar els residus de forma correcta:

- Actualment hi ha la recollida selectiva porta a porta.
- S'ha elaborat un calendari setmanal informant als residents del tipus fracció que es recollirà diàriament.



**AJUNTAMENT DE MANCOR DE LA VALL  
(ILLES BALEARS)**

- Coordinació de la tècnica de medi ambient de manera diària en l'empresa encarregada de la recollida de fems.
- Elaboració d'una campanya de sensibilització dins el municipi per part de la tècnica de medi ambient.

**Conclusió:**

De les 65 propostes que inicialment es varen contemplar al Pla d'actuació, actualment queden pendent els programes emmarcats dins les línees estratègiques 1 i 10.

Des d'aquesta corporació volem tornar a posar en marxa el fòrum ciutadà per tal de fer una lectura més exhaustiva de les línees estratègiques i els programes que no s'han duit a terme, exposar-ne el motiu i veure quins d'aquest programes són necessaris desenvolupar, quin simplement ja no es fa necessària la seva execució i quins plans d'acció s'haurien d'incorporar en el Pla d'actuació.