

489200

489300

489400

4399900

4399900

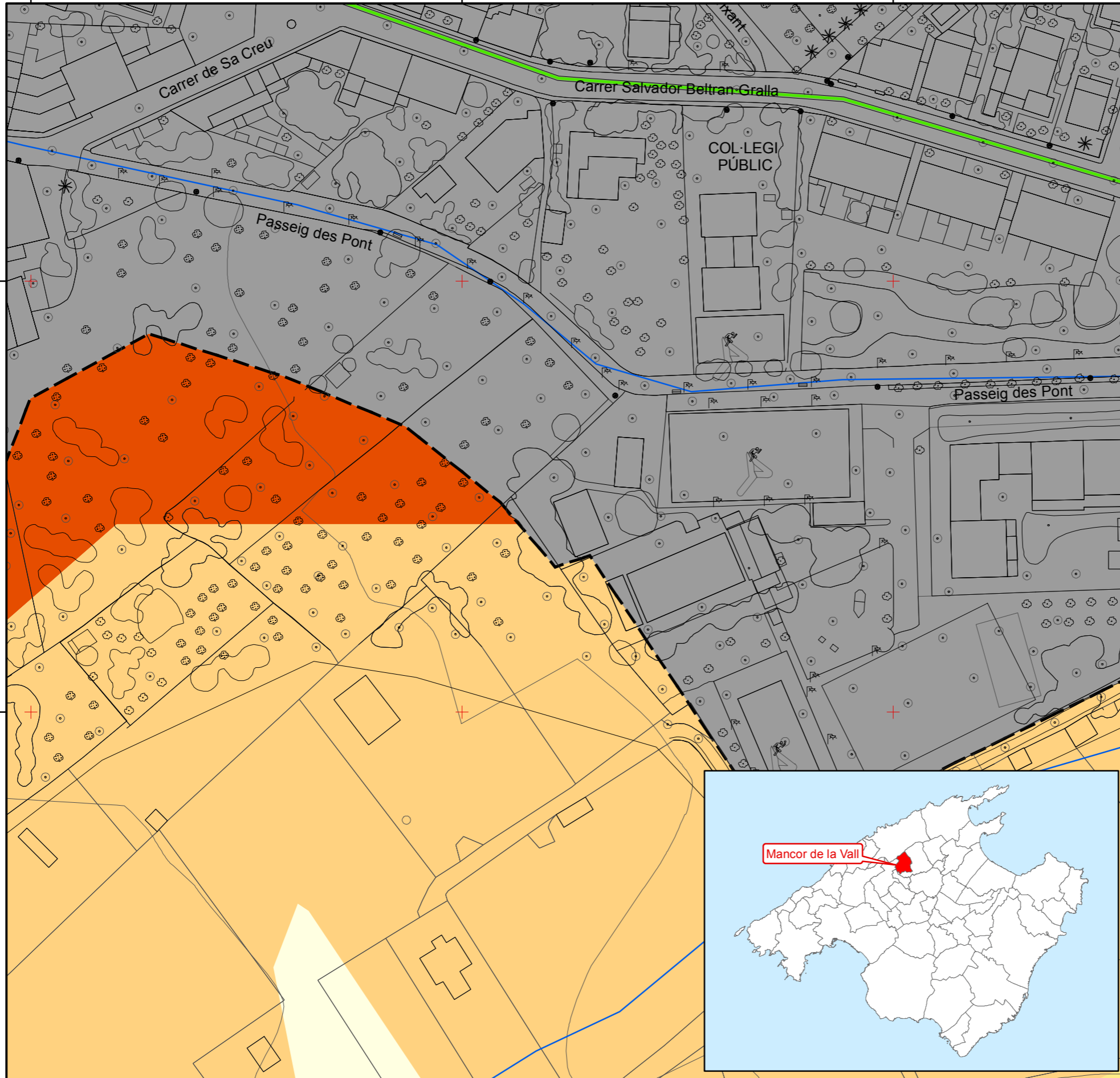
4399800

4399800

489200

489300

489400









AJUNTAMENT DE
MANCOR DE LA VALL

MODIFICACIÓ PUNTUAL DE LES
NORMES SUBSIDIÀRIES

QUALIFICACIÓ DE SISTEMES GENERALS EN SÒL
RÚSTIC DESTINATS A EQUIPAMENT DOCENT
I AL SEU ACCÉS.
QUALIFICACIÓ D'UN VIAL EN SÒL URBÀ PER ACCÉS
AL NOU EQUIPAMENT
AJUSTAMENTS DELS LÍMITS DE SÒL URBÀ ENTRE
LA ZONA D'EQUIPAMENTS EXISTENT I EL NOU
SISTEMA GENERAL.
AJUSTAMENTS DELS LÍMITS ENTRE LES
QUALIFICACIONS RESIDENCIAL INTENSIVA
I EQUIPAMENTS.

Plànol Informatiu 2
ORDENACIÓ SEGONS EL PLA
TERRITORIAL DE MALLORCA

Escala 1:1.000

-  Sòl urbà
-  Àrea de Transició de Creixement SRC-AT-C
-  Àrea de Transició d'Harmonització SRC-AT-H
-  Sòl rústic de Règim General SRC-RG
-  Carretera secundària
-  Torrent



Josep Antoni Aguiló Oliver
Arquitecte



Antoni Pons Esteva
Geògraf

Maig 2014